




ОБЛКОМДОТРАНС

Реализация национального проекта «Безопасные и качественные автомобильные дороги» на территории Волгоградской области



Программа дорожной деятельности
Волгоградской области

Докладчик: Бахин Валерий Викторович
заместитель Губернатора Волгоградской области



Общая протяженность автомобильных дорог на территории Волгоградской области составляет 29 тыс.километров

протяженность федеральных дорог составляет 0,8 тыс.километров

Тенденция изменения протяженности автомобильных дорог на территории Волгоградской области

Региональные дороги

2014		2018
9 855,9 км	232,4км →	10 088,3 км
в т.ч. с твердым покрытием – 8 309,1 км		в т.ч. с твердым покрытием – 8 499,1 км

Местные дороги

2014		2018
15 549,8 км	2437 км →	17 986,8 км
в т.ч. с твердым покрытием – 6 716,4 км	в т.ч. принятие на баланс бесхозных дорог	в т.ч. с твердым покрытием – 6 989,1 км



ОБЛКОМДОТРАНС

Состояние дорожной сети до 2014 года



ул. 7-й Гвардейской дивизии



III Продольная магистраль



проезд Дорожников



ул. им. Качинцев



ОБЛКОМДОТРАНС

Результат проделанной работы по капитальному ремонту и ремонту региональных и местных автомобильных дорог за 2014-2018 годы

ВСЕГО за 2014-2018 годы отремонтировано:

Региональных дорог – **161** км

Местных дорог – **641** км

в том числе

дороги Волгограда - **320** км

(в том числе подъезды к 89 школам)

дороги Волжского – **15** км

Отремонтировано дорог – **802** км

Затрачено средств – **9 627** млн.рублей





ОБЛКОМДОТРАНС

Обновление основных магистралей Волгограда с 2014 по 2018 годы



II Продольная магистраль



III Продольная магистраль («Самарский разъезд»)



III Продольная магистраль

I Продольная магистраль: протяженность – 22 км, отремонтировано – 22 км.

II Продольная магистраль: протяженность – 62 км, отремонтировано – 54 км, осталось отремонтировать – 8 км.

III Продольная магистраль (городской участок): протяженность – 10,8 км, отремонтировано – 10,8 км.

III Продольная магистраль (областной участок): протяженность – 16 км, отремонтировано – 8 км, осталось отремонтировать – 6 км (в 2019 году) и обеспечить реконструкцию 2 км с устройством путепрода через ж/д пути

Протяженность отремонтированных участков продольных магистралей – 96 км

Отремонтировано – 4 путепрода (в т.ч. 1 мост)

Размер средств – 2,5 млрд.рублей



III Продольная магистраль (мост через реку Царница)
Длина - 450 м
Цена контракта составляет 107,9 м.н.рублей



Ремонт путепрода через ж.д. пути по ул. Комсомольской
Длина - 374,1 м
Стоимость работ по контракту – 294,1 млн. рублей



Результаты работы за 2014 - 2018 годы



Установлено барьерного ограждения 41,1 км на автомобильных дорогах регионального или межмуниципального значения Волгоградской области

Выполнено устройство искусственного освещения на автомобильных дорогах регионального значения общей протяженностью **94 км**
(на 01.01.2017 – 74 км,
на 01.01.2019 – 168 км)



Установлено 17369 дорожных знаков, нанесено 9157,9 км горизонтальной дорожной разметки, устранено 81 место концентрации дорожно-транспортных происшествий

Обустроено 46 пешеходных переходов современными техническими средствами организации дорожного движения



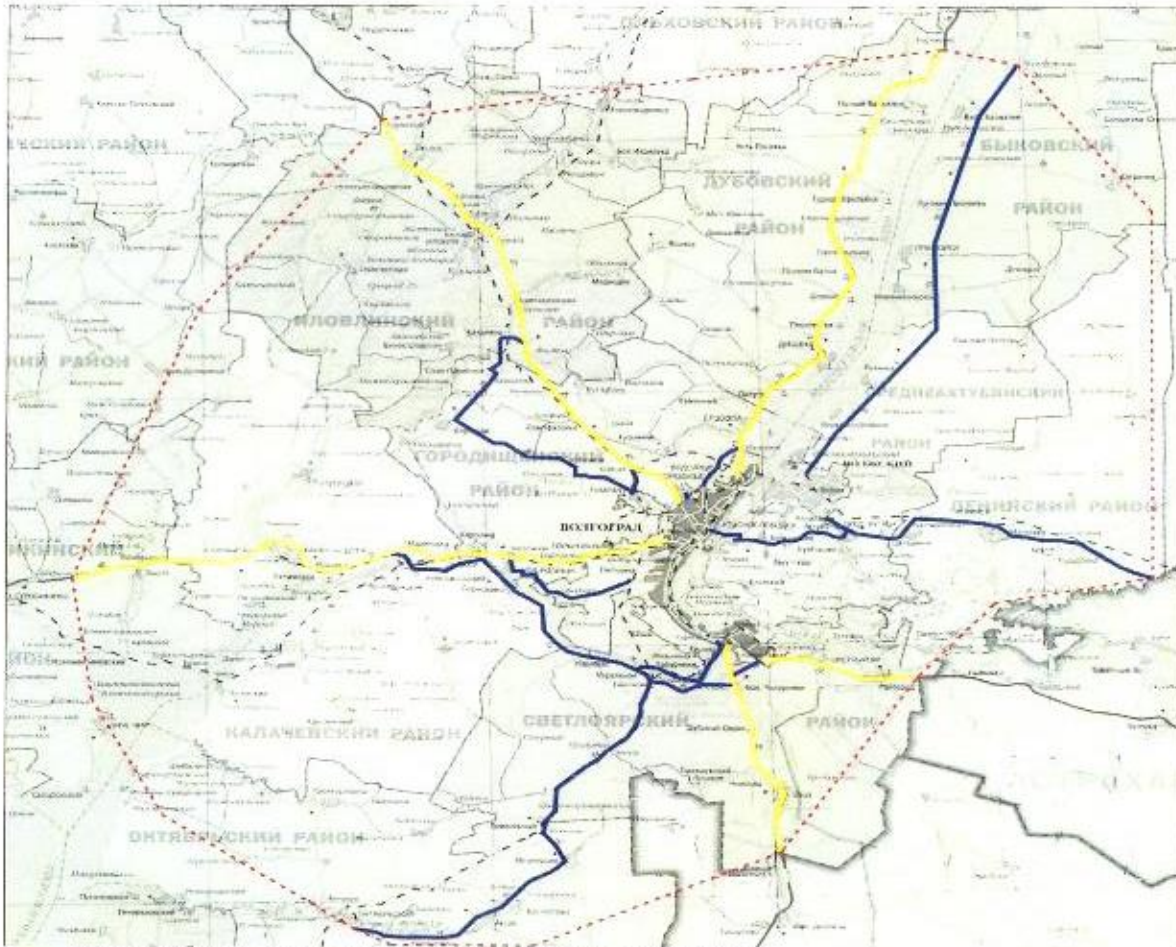
Целевые индикаторы	2014		2015		2016		— 2017		2018	
	абс.	к 2013	абс.	к 2014	абс.	к 2015	абс.	к 2016	абс.	к 2017
Общее количество ДТП	2665	-6,8	2515	-5,6	2686	6,8	2581	-3,9	2471	-4,3
Число лиц, погибших в ДТП	440	-0,9	345	-21,6	345	0,0	306	-11,3	260	-15,0
Число лиц, раненых в ДТП	3301	-0,9	3028	-8,3	3393	12,1	3269	-3,7	3259	-0,3



ОБЛКОМДОТРАНС

ПРИОРИТЕТНЫЙ ПРОЕКТ «БЕЗОПАСНЫЕ И КАЧЕСТВЕННЫЕ ДОРОГИ»

Волгоградская городская агломерация, 2017-2018 годы



- автомобильные дороги федерального значения
- автомобильные дороги регионального или межмуниципального значения
- границы Волгоградской городской агломерации

1 ГОРОДСКАЯ АГЛОМЕРАЦИЯ



ВОЛГОГРАД, ВОЛЖСКИЙ И ДРУГИЕ НАСЕЛЕННЫЕ ПУНКТЫ НА ОПОРНОЙ СЕТИ В РАДИУСЕ 100 КМ ОТ ЯДРА АГЛОМЕРАЦИИ



СВЫШЕ

1,6 МЛН
ЧЕЛОВЕК

1614 КМ

ОБЩАЯ ПРОТЯЖЕННОСТЬ ДОРОГ В СОСТАВЕ АГЛОМЕРАЦИИ

Принадлежность дорог и улиц	Протяженность
Федеральные	385,45
Региональные	517,58
Муниципальные, в том числе:	711,14
г. Волгоград	635,27
г. Волжский	75,87



ОБЛКОМДОТРАНС

Реализация приоритетного проекта «Безопасные и качественные дороги» в 2017-2018 годах



4,0 млрд рублей

СУММА ФИНАНСИРОВАНИЯ ПРОЕКТА

2,0 млрд

ФЕДЕРАЛЬНЫЙ бюджет

2,0 млрд

консолидированный бюджет Волгоградской области

232 объектов

29 региональные

159 Волгоград

28 Волгоград

16 федеральные



ЭКОНОМИЯ ПО ТОРГАМ >190 млн рублей

РЕМОНТ 9 ДОПОЛНИТЕЛЬНЫХ ОБЪЕКТОВ
ПРОТЯЖЕННОСТЬЮ 12,5 км



292 км

ремонт и реконструкция



36 875

светофоров установлено
светофоров модернизировано



77 км

искусственного освещения



4139

дорожных знаков



16 км

пешеходных ограждений



108

остановок общественного транспорта

приведено к нормативному состоянию 63 %
дорог агломерации



а/д «Волгоград-Краснослободск-
Средняя Ахтуба»

ДО



ПОСЛЕ

III продольная магистраль,
Волгоград

ДО



ПОСЛЕ

ул. Пушкина,
Волжский

ДО



ПОСЛЕ



ОБЛКОМДОТРАНС

Указы Президента Российской Федерации



Федеральный уровень



Указ Президента РФ № 204 «О национальных целях и стратегических задачах развития Российской Федерации на период до 2024 года»

Национальный проект «Безопасные и качественные автомобильные дороги»



12 национальных проектов

Протокол заседания проектного комитета по национальному проекту «Безопасные и качественные автомобильные дороги» от 20.12.2018 № 4

Федеральный проект «Дорожная сеть»

Федеральный проект «Общесистемные меры развития дорожного хозяйства»

67 федеральных проектов



Совет при Губернаторе Волгоградской области по реализации национальных проектов и приоритетных проектов Волгоградской области

Региональный уровень

51 региональный проект

Региональный проект «Программа дорожной деятельности Волгоградской области» (направлена на реализацию федеральных проектов «Дорожная сеть» и «Общесистемные меры развития дорожного хозяйства» национального проекта «Безопасные и качественные автомобильные дороги»)



Управление проектной деятельностью при реализации национального проекта «Безопасные и качественные автомобильные дороги»





ОБЛКОМДОРТРАНС

Национальный проект «Безопасные и качественные автомобильные дороги»



10,98 ТЫС. КМ

ОБЩАЯ
ПРОТЯЖЕННОСТЬ
РЕГИОНАЛЬНЫХ И
МЕСТНЫХ ДОРОГ
ВХОДЯЩИХ В ПРОЕКТ

2 ГОРОДСКИЕ
АГЛОМЕРАЦИИ

ВОЛГОГРАД

ВОЛЖСКИЙ

ЗАДАЧИ



НОРМАТИВНОЕ СОСТОЯНИЕ
РЕГИОНАЛЬНОЙ СЕТИ

38% > 50%



СОКРАЩЕНИЕ МЕСТ
КОНЦЕНТРАЦИИ ДТП

НА 50%
ОТ УРОВНЯ
2017 ГОДА



НОРМАТИВНОЕ СОСТОЯНИЕ
ДОРОГ АГЛОМЕРАЦИИ

ВОЛГОГРАД 60% > 85%
ВОЛЖСКИЙ 41%



ВСЕГО НА 2019-2024 ГОДЫ

ФИНАНСИРОВАНИЕ

В ТОМ ЧИСЛЕ: НА ДОРОГИ АГЛОМЕРАЦИЙ

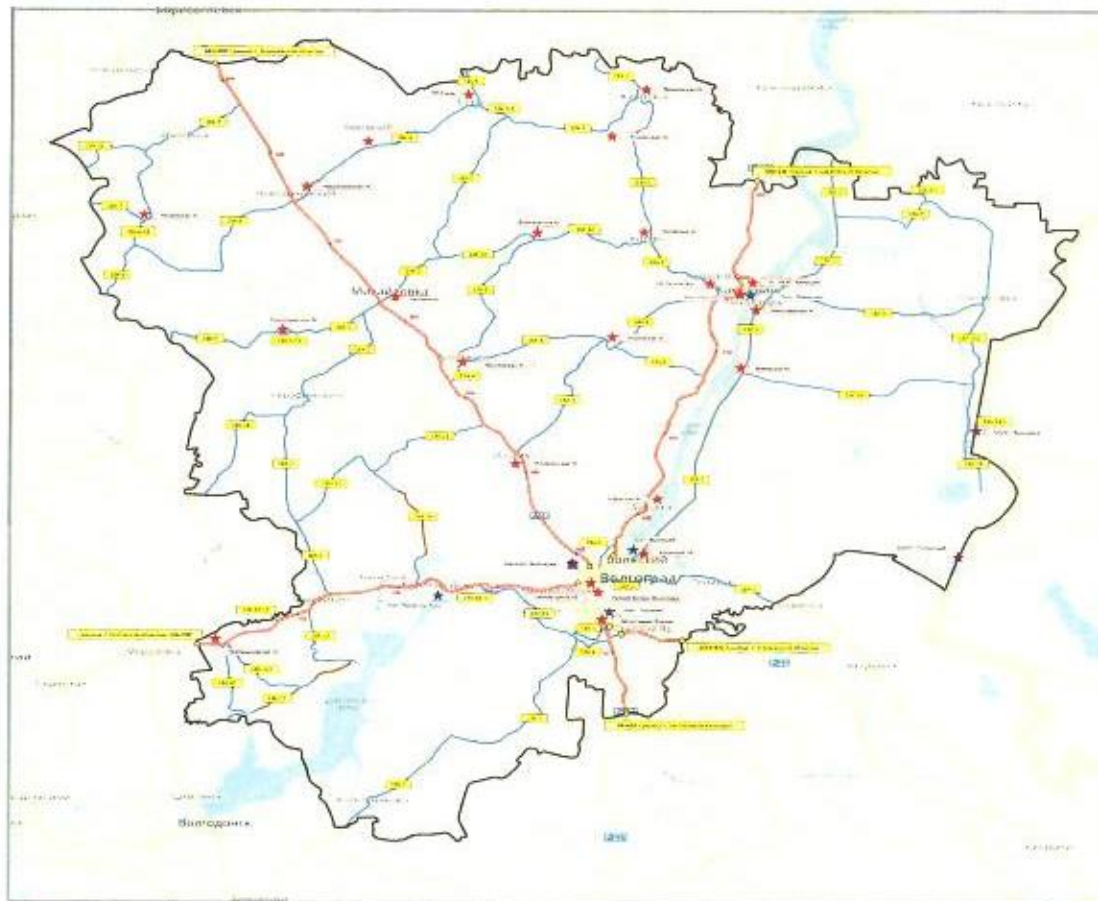
31 млрд

16 млрд



ОБЛКОМДОТРАНС

План работы на региональных автомобильных дорогах вне границ городских агломераций



На 2019-2024 годы

1004 км

РЕМОНТ ПОКРЫТИЯ



38 км

КАПИТАЛЬНЫЙ РЕМОНТ

ФИНАНСИРОВАНИЕ
до 2024 года

15 млрд

В текущем году финансирование составит

1,35 млрд. рублей

планируется выполнить

Ремонт 7 автомобильных дорог

11 участков

протяженностью 87 км

Капитальный ремонт

1 переходящий объект



Волгоградская городская агломерация



Волгоградская городская агломерация



НАСЕЛЕНИЕ
СВЫШЕ
ЧЕЛОВЕК

1,3 МЛН.



ОБЩАЯ ПРОТЯЖЕННОСТЬ
ДОРОЖНОЙ СЕТИ
ГОРОДСКОЙ АГЛОМЕРАЦИИ
в том числе
федеральные дороги
региональные дороги
дороги Волгограда

1543 КМ

386 КМ
517 КМ
640 КМ

ЗАДАЧИ



НОРМАТИВНОЕ СОСТОЯНИЕ
ДОРОГ АГЛОМЕРАЦИИ

60%



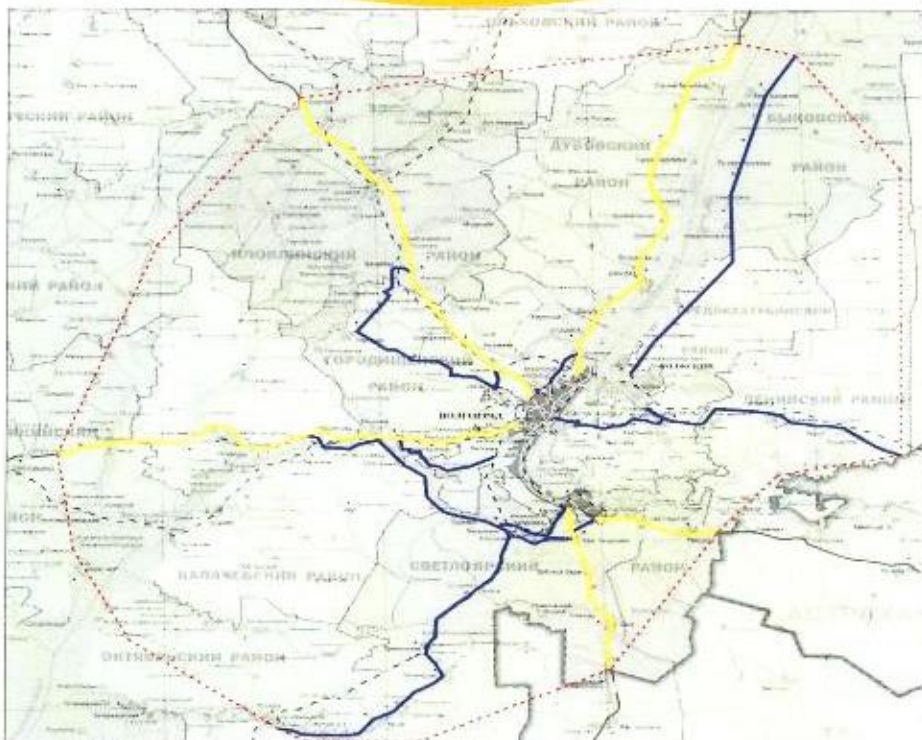
85%



СОКРАЩЕНИЕ МЕСТ
КОНЦЕНТРАЦИИ ДТП
НА

50%

ОТ УРОВНЯ
2017 ГОДА



- автомобильные дороги федерального значения
- автомобильные дороги регионального или межмуниципального значения
- ... границы Волгоградской городской агломерации



ОБЛКОМДОТРАНС

План работы на автомобильных дорогах Волгоградской городской агломерации на 2019-2024 годы



ВСЕГО НА 2019-2024 годы



721 км

РЕМОНТ ПОКРЫТИЯ

региональные дороги
УДС Волгограда

НА 2019-2021 годы



8 км

РЕКОНСТРУКЦИЯ

ул. Героев Тулы
ул. Ангарская
ул. Латошинская

ФИНАНСИРОВАНИЕ
на 2019-2024 годы

12 млрд

НА 2019-2021 годы



2,5 км

СТРОИТЕЛЬСТВО

ул. Электролесовская
ул. Пожарского



План работы на автомобильных дорогах Волгоградской городской агломерации на 2019 год



ВОЛГОГРАД

ЗАДАЧИ

РЕГИОНАЛЬНЫЕ ДОРОГИ



Ремонт **35** автомобильных дорог и улиц

протяженность **34** км

Реконструкция **2** переходящих объектов — ул. Героев Тулы, ул. Ангарская

Строительство **2** переходящих объектов — ул. Пожарского, ул. Электросесовская



В границах агломерации

Ремонт **7** участков дорог

протяженностью **59,5** км

Капитальный ремонт **1** переходящего объекта



1,0 млрд

1,0 млрд



ОБЛКОМДОТРАНС

Волжская городская агломерация

Волжская городская агломерация



НАСЕЛЕНИЕ
СВЫШЕ
ЧЕЛОВЕК

330 ТЫС.



ОБЩАЯ ПРОТЯЖЕННОСТЬ
ДОРОЖНОЙ СЕТИ
в том числе

593 КМ

ВКЛЮЧЕНО В СОСТАВ
ГОРОДСКОЙ АГЛОМЕРАЦИИ

257 КМ

ЗАДАЧИ



НОРМАТИВНОЕ СОСТОЯНИЕ
ДОРОГ АГЛОМЕРАЦИИ

41 % > 85 %



СОКРАЩЕНИЕ МЕСТ
КОНЦЕНТРАЦИИ ДТП

НА
50 % ОТ УРОВНЯ
2017 ГОДА



ОБЛКОМДОРТРАНС

План работы на автомобильных дорогах Волжской городской агломерации на 2019-2024 годы



ВСЕГО НА 2019-2024 годы



121 км

РЕМОНТ ПОКРЫТИЯ

УДС г.Волжский,
в т.ч.: мостовой
комплекс в составе
Волжской ГЭС

НА 2020-2024 годы



3,8 км

СТРОИТЕЛЬСТВО

ул.Волжской военной
флотилии
ул. Карбышева

В текущем году на автомобильных дорогах планируется выполнить

Ремонт

10

автомобильных дорог

ул.Мира, ул.Свердлова, ул.Александрова, ул.Оломоуцкая,
ул.Дружбы, ул.Комсомольская, ул.Нариманова,
ул.19 Партсъезда, ул.им.Карбышева

Протяженностью

15

км

Начало ремонта мостового
комплекса в составе Волжской ГЭС

ФИНАНСИРОВАНИЕ

до 2024 года

ежегодно

0,66 млрд

**«Общесистемные меры развития дорожного хозяйства»**Объемы финансирования из бюджета Волгоградской области
в 2019-2024 годах (млн руб.)

Наименование мероприятия	2019	2020	2021	2022	2023	2024	ВСЕГО
Создание, развитие и обеспечение функционирования АСВГК ТС	136,0	136,0	136,0	136,0	136,0	136,0	816,0
Внедрение ИТС	20,0	20,0	20,0	20,0	20,0	20,0	120,0
Установка и обеспечение функционирования камер	651,9	613,4	652,2	652,2	652,2	652,2	3 874,1
ВСЕГО	807,9	769,4	808,2	808,2	808,2	808,2	4 810,1

- Установка 48 камер в 2019-21 годах;
- Устройство 5 автоматических постов весогабаритного контроля на региональных дорогах и 1 на местных;
- Создание к 2024 году интеллектуальной транспортной системы на территории Волгоградской области, состоящую из различных подсистем.



ДОКЛАД ЗАКОНЧЕН

БЛАГОДАРЮ ЗА ВНИМАНИЕ!

Информационная справка к парламентскому часу

тема "Об основных походах к реализации региональных проектов в рамках национального проекта "Безопасные и качественные автомобильные дороги" на территории Волгоградской области"

28.02.2019

По территории Волгоградской области проходят 29 тыс.км автодорог, из них 811,5 км – дороги с твердым покрытием федерального значения, 10 тыс. км - дороги регионального или межмуниципального значения (в том числе с твердым покрытием 8,5 тыс.км) и 18,0 тыс. км - дороги местного значения.

Прирост дорог регионального значения на 232,4 км осуществлен за счет строительства новых. По автомобильным дорогам местного значения высокий показатель прироста дорог в первую очередь связан с принятием муниципальными образования бесхозных дорог на баланс.

Результат проделанной работы по капитальному ремонту и ремонту региональных и местных автомобильных дорог за 2014-2018 годы:

Региональные дороги – 161 км

Местные дороги – 641 км, в том числе дороги Волгограда – 320 км (в том числе подъезды к 89 школам), дороги Волжского – 15 км.

Всего отремонтировано дорог – 802 км, затрачено средств – 9 627 млн.рублей.

С 2014 по 2018 год при ремонте улично-дорожной сети Волгограда упор делался на приведение в нормативное состояние основных магистралей – 1,2 и 3 Продольные магистрали.

В настоящее время:

I Продольная магистраль: протяженность – 22 км, отремонтировано – 22 км;

II Продольная магистраль: протяженность – 62 км, отремонтировано – 54 км, осталось отремонтировать – 8 км;

III Продольная магистраль (городской участок): протяженность – 10,8 км, отремонтировано – 10,8 км;

III Продольная магистраль (областной участок): протяженность – 16 км, отремонтировано – 8 км, осталось отремонтировать – 6 км (в 2019 году) и обеспечить реконструкцию 2 км с устройством путепровода через железнодорожные пути

Кроме того, было отремонтированы 3 путепровода и 1 мост (III Продольная магистраль (мост через реку Царица), путепровод через железнодорожные пути по ул. Комсомольской, путепровод № 7 "Самарский разъезд", путепровод перед аэропортом).

Общая протяженность отремонтированных участков продольных магистралей – 96 км

Размер средств – 2,5 млрд.рублей

Результаты работы за 2014 - 2018 годы в части обеспечения безопасности дорожного движения:

установлено барьерного ограждения 41,1 км;
устройство искусственного освещения на автомобильных дорогах регионального значения общей протяженностью 94 км;
установлено 17369 дорожных знаков, нанесено 9157,9 км горизонтальной дорожной разметки, устранено 81 место концентрации дорожно-транспортных происшествий;
обустроено 46 пешеходных переходов современными техническими средствами организации дорожного движения.

С 2017 года Волгоградская область принимает активное участие в реализации федерального приоритетного проекта "Безопасные и качественные дороги". В целях участия региона в данном проекте в конце 2016 года была разработана программа комплексного развития транспортной инфраструктуры Волгоградской городской агломерации. В состав агломерации вошли автомобильные дороги местного значения Волгограда и Волжского, а также автомобильные дороги регионального или межмуниципального значения.

Общая протяженность дорог в составе агломерации составила 1614 км. и охватила территорию, на которой проживает свыше 1,6 млн.человек.

В целом в рамках приоритетного проекта "Безопасные и качественные дороги" в 2017-2018 годах в Волгоградской агломерации отремонтировано 278 км дорог, реконструировано 14 км дорог, устроено 77 км искусственного освещения, в том числе 130 п.м искусственного освещения от альтернативных источников питания, установлено 4139 дорожных знаков, установлено 392 п.м. барьерных ограждений, обустроено 8 пешеходных переходов, установлено 9 новых светофорных объектов и 27 односекционных светофоров перед нерегулируемыми пешеходными переходами, модернизировано 875 светофоров, смонтировано 16 км пешеходного ограждения, установлена 171 консоль над проезжей частью с целью обеспечения подсветки знаков и дополнительного освещения пешеходных переходов, обустроено 108 остановок общественного транспорта.

Мероприятия по ликвидации аварийности были проведены на каждом из 81 места концентрации ДТП. К нормативному состоянию приведено 63 процента дорог агломерации.

Общее финансирование за два года реализации приоритетного проекта "Безопасные и качественные дороги" составил 4 млрд.рублей из низ 2 млрд.рублей – средства федерального бюджета.

Завершен ремонт Первой Продольной магистрали (ул.Рабоче-Крестьянская, ул.Л.Толстого), продолжен ремонт основной транспортной магистрали Волгограда (Вторая Продольная магистраль - ул. им. маршала Еременко, ул. Ополченская, ул.Череповецкая, пр-кт Героев Сталинграда, ул. Колосовая, ул. Лимоновая, ул. Рославльская, ул. Песчаная, ул. Лазоревая), осуществлен ремонт значительного участка Третьей Продольной магистрали с установкой барьерного ограждения, отремонтированы объездные пути для транзитного транспорта (в Волгограде – пр.Дорожников, ул.Домостроителей, ул. Краснополянская, в Волжском – ул.Александрова,

ул.Автодорога №6, в Городищенском районе – автодорога "Новый Рогачик – Волгоград"). Проведен ремонт на дорогах регионального значения "М-6 "Каспий" – Большие Чапурники – Червленое" (с 0 км по 5,3 км и с 7,3 км по 23,5 км), "Волгоград-Краснослободск-Средняя Ахтуба" и др.

Начата реконструкция Ул. Героев Тулы (от дороги на г. Волжский до ул. Латошинской).

В 2018 году в соответствии с Указом Президента РФ № 204 "О национальных целях и стратегических задачах развития Российской Федерации на период до 2024 года" на федеральном уровне были разработаны 12 национальных проектов, включающие в себя 67 федеральных проектов. Для достижения целей, показателей и результатов федеральных проектов в Волгоградской области разработан 51 региональный проект.

В целях реализации федеральных проектов "Дорожная сеть" и "Общесистемные меры развития дорожного хозяйства" национального проекта "Безопасные и качественные автомобильные дороги" разработан региональный проект "Программа дорожной деятельности Волгоградской области".

Кураторами являются: национальный проект - Заместитель Председателя Правительства Российской Федерации, Акимов Максим Алексеевич;

Руководитель национального проекта – Министр транспорта Российской Федерации, Дитрих Евгений Иванович.

Для организации деятельности, направленной на реализацию национальных проектов на территории Волгоградской области сформирован Совет при Губернаторе Волгоградской области по реализации национальных проектов и приоритетных проектов Волгоградской области.

С 2019 года на территории Волгоградской области начата реализация национального проекта "Безопасные и качественные автомобильные дороги".

В настоящее время региональный проект "Программа дорожной деятельности Волгоградской области", направленный на реализацию федеральных проектов "Дорожная сеть" и "Общесистемные меры развития дорожного хозяйства" национального проекта "Безопасные и качественные автомобильные дороги" согласован с Федеральным дорожным агентством, ФКУ "Центр аналитики и методологии развития дорожного хозяйства Федерального дорожного агентства", ФАУ "РосдорНИИ" и другими участниками Регионального проекта.

14.02.2019 заключено соглашение с Минтрансом России по организации взаимодействия и осуществлению мониторинга реализации регионального проекта "Программа дорожной деятельности Волгоградской области" по достижению целей, показателей и результатов федерального проекта "Дорожная сеть".

Региональным проектом "Программа дорожной деятельности Волгоградской области" предусматривается проведение работ на дорогах Волгоградской и Волжской городских агломераций, а также на автомобильных дорогах регионального значения вне границ агломерации. Общая протяженность дорог, входящих в проект составляет 10,98 тыс.км.

Основные задачи: приведение в нормативное состояние региональной сети с 38% до 50%, по дорогам городских агломераций до 85 %; сокращение мест концентрации ДТП на 50 % от уровня 2017 года.

Общее финансирование за 6 лет составит 31 млрд. рублей, в том числе на дороги агломераций 16 млрд.рублей (Волгоградская агломерация – 12 млрд. рублей, Волжская – 4 млрд. рублей). Средства федерального бюджета – 24,2 млрд. рублей, консолидированного бюджета Волгоградской области – 6,8 млрд. рублей.

Планом работ на региональных автомобильных дорогах вне границ городских агломераций с 2019 по 2024 год предусмотрен ремонт 1004 км, и капитальный ремонт участков автомобильных дорог 38 км. Общее финансирование на 6 лет запланировано в размере 15 млрд.рублей.

В текущем году финансирование составит 1,35 млрд. рублей, будет отремонтировано 11 объектов общей протяженностью 87 км и проведены работы по капитальному ремонту на 1 объекте.

С этого года из состава Волгоградской городской агломерации исключены дороги г.Волжского.

Общая протяженность дорог в составе агломерации составила 1543 км. и охватила территорию, на которой проживает свыше 1,3 млн.человек.

Всего с 2019 по 2024 год на автомобильных дорогах Волгоградской городской агломерации планируется отремонтировать 721 км дорог, до 2021 года осуществить строительство 2,5 км (ул.Электросесовская, ул.Пожарского) и реконструкцию 8 км автомобильных дорог (ул. Героев Тулы, ул. Ангарская, ул.Латошинская).

Финансирование до 2024 года составит 12 млрд.рублей.

План работы на автомобильных дорогах Волгоградской городской агломерации на 2019 год предусматривает ремонт на 7 участках региональных дорог протяженностью 59,5 км и ремонт 35 дорог местного значения протяженностью 34 км (ул.Лазоревая, ул.Автотранспортная, ул.Генерала Штеменко, ул.Поддубного, ул.Кузнецова, пр-кт Университетский, ул.Полухина, и т.д.). Также работы будут осуществляться на 2 объектах строительства (ул. Пожарского, ул. Электросесовская), 2 объектах реконструкции (ул. Героев Тулы, ул. Ангарская) и 1 объекте капитального ремонта на региональной сети.

Общий объем финансирования на 2019 год – 2 млрд.рублей

Волжская городская агломерация включает в себя автомобильные дороги местного значения городского округа-город Волжский.

Общая протяженность дорог в составе агломерации составила 257 км и охватила территорию, на которой проживает свыше 330 тыс.человек.

В течение 6 лет на дорогах Волжской городской агломерации планируется выполнить ремонт 121км дорог (в т.ч.: мостовой комплекс в составе Волжской ГЭС), с 2020 по 2024 год – строительство новых дорог протяженностью 3,8 км (ул.Волжской военной флотилии, ул. Карбышева).

Ежегодное финансирование составит 660 млн.рублей.

В текущем году на автомобильных дорогах планируется выполнить ремонт 10 автомобильных дорог протяженностью 15 км (ул.Мира,

ул.Свердлова, ул.Александрова, ул.Оломоуцкая, ул.Дружбы, ул.Комсомольская, ул.Нариманова, ул.19 Партсъезда, ул.им.Карбышева).

В целях реализации федерального проекта "Общесистемные меры развития дорожного хозяйства" планируется установка 48 камер в 2019-21 годах; устройство 5 автоматических постов весогабаритного контроля на региональных дорогах и 1 на местных; создание к 2024 году интеллектуальной транспортной системы на территории Волгоградской области, состоящую из различных подсистем.

Объем финансирования с 2019 по 2024 год планируется на уровне 4,8 млрд. рублей.